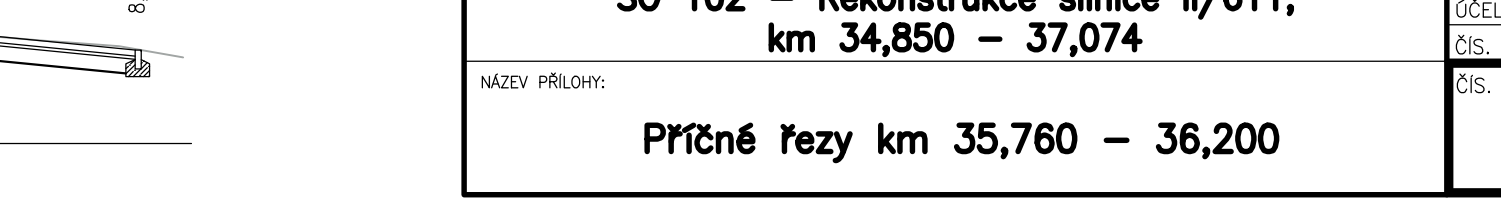
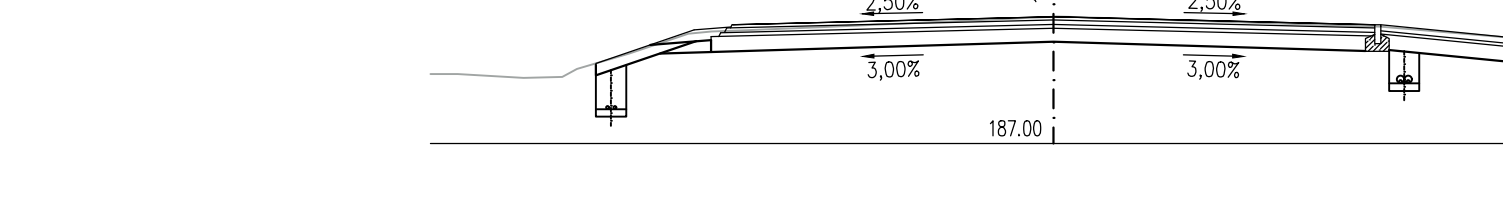
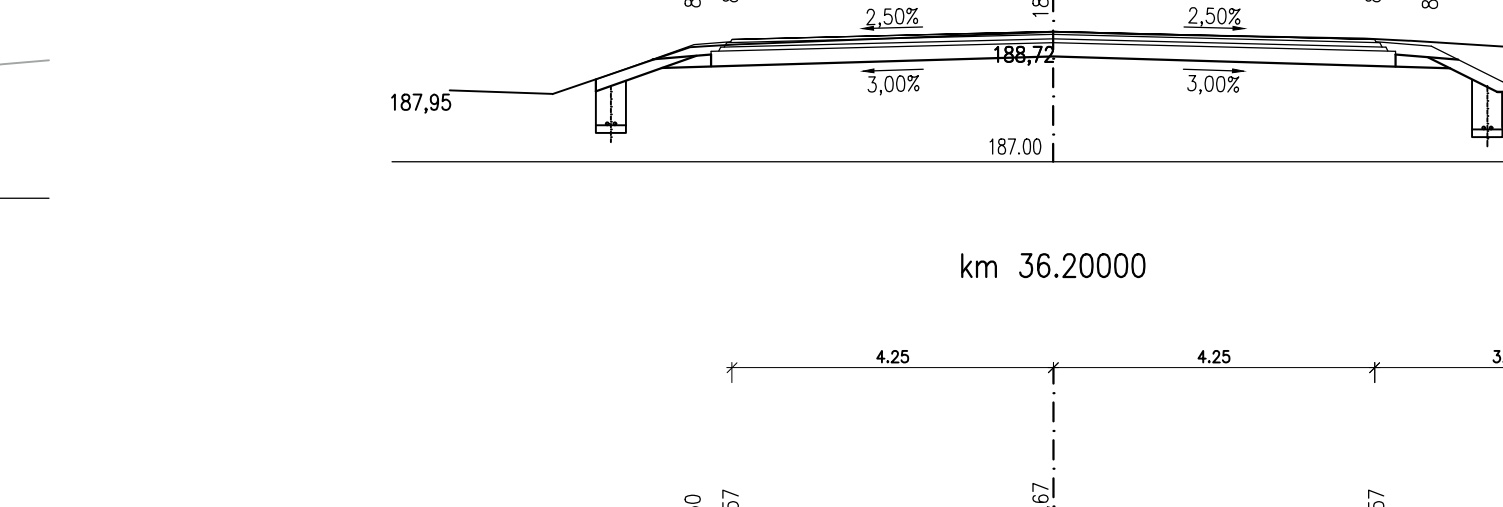
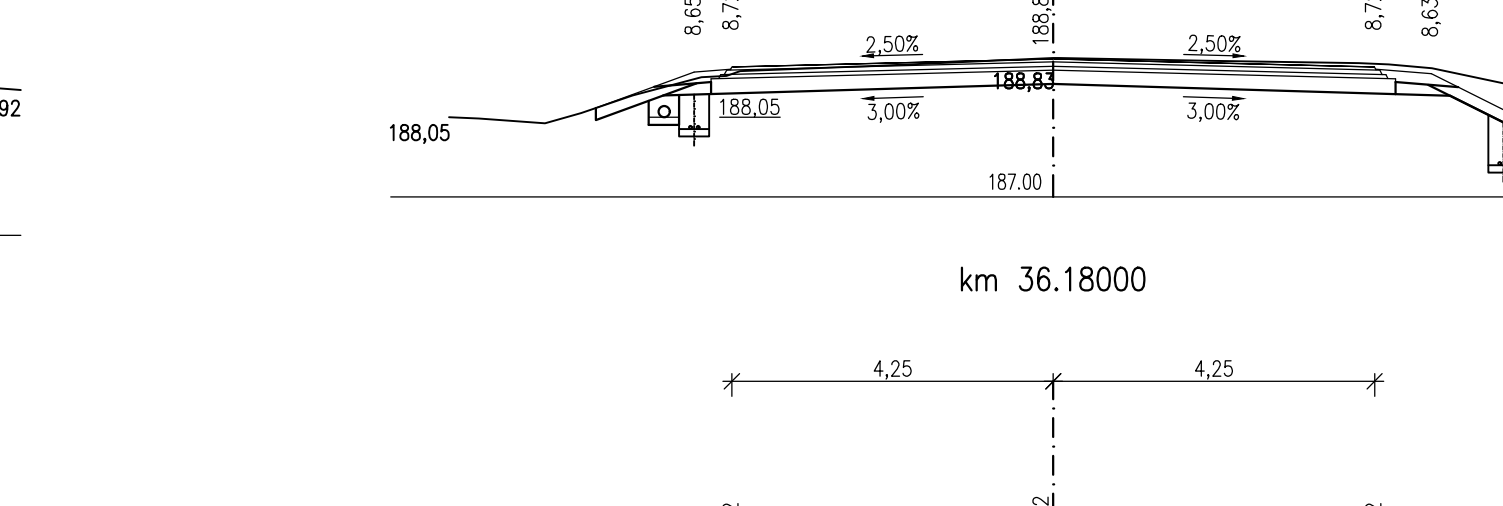
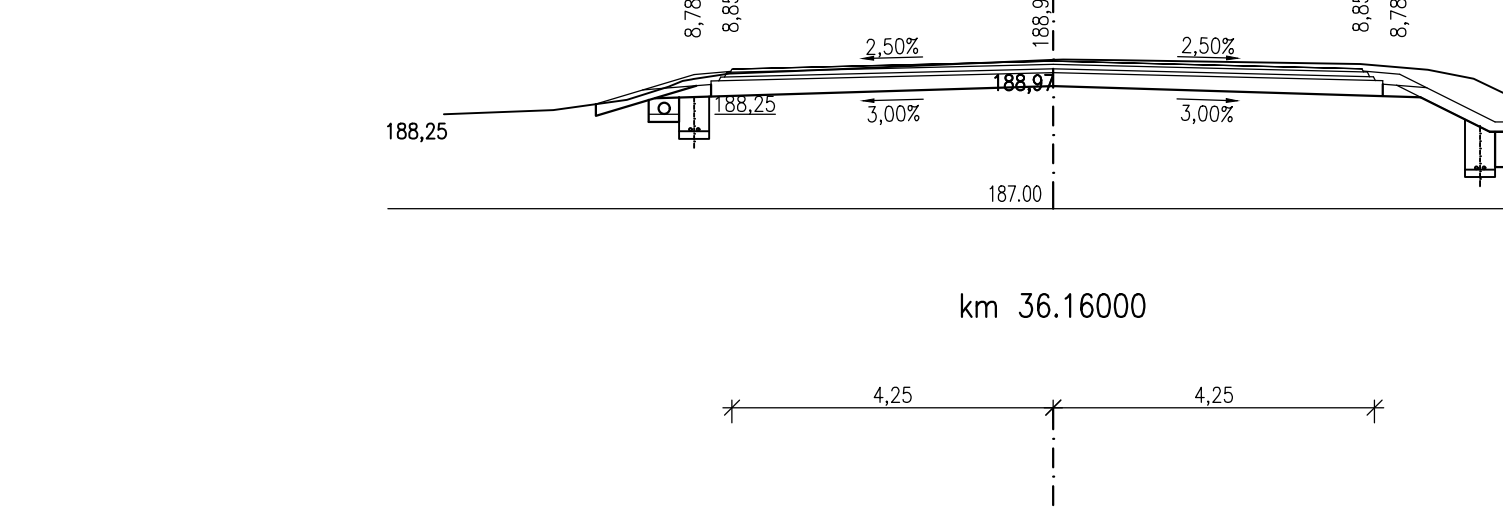

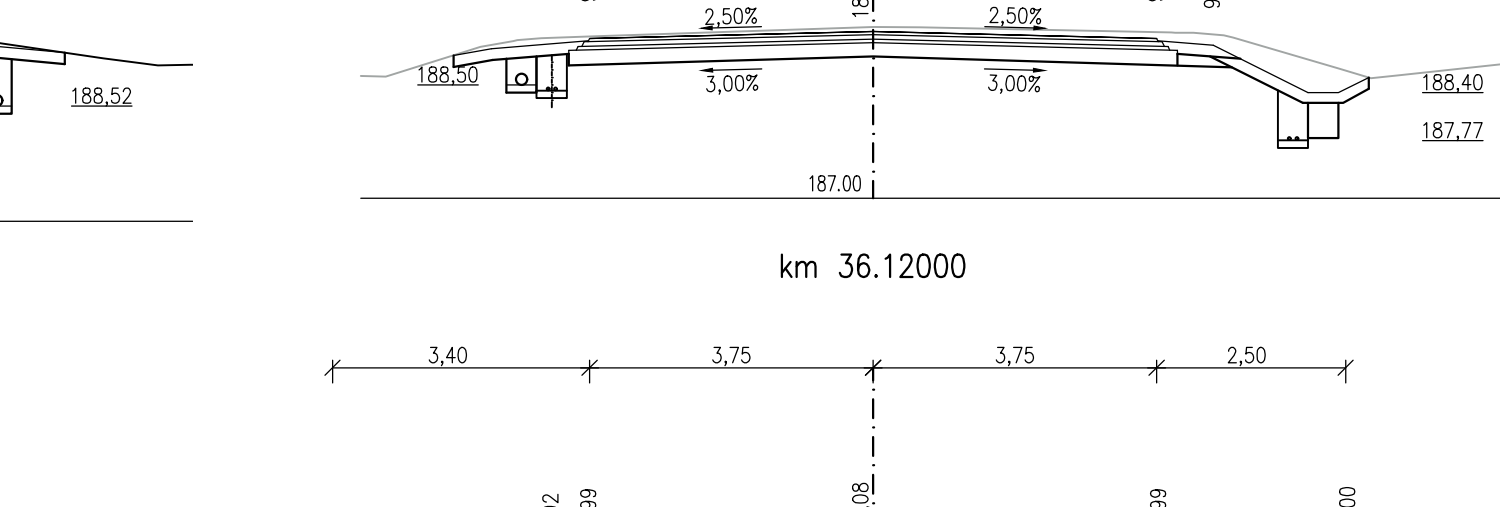
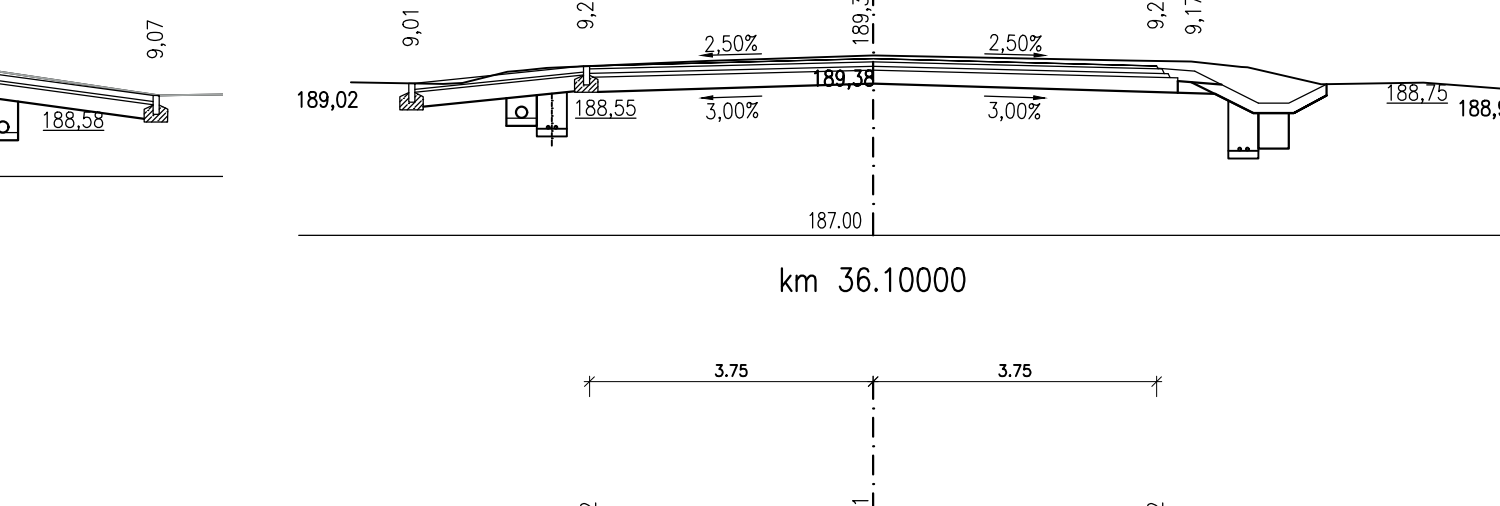
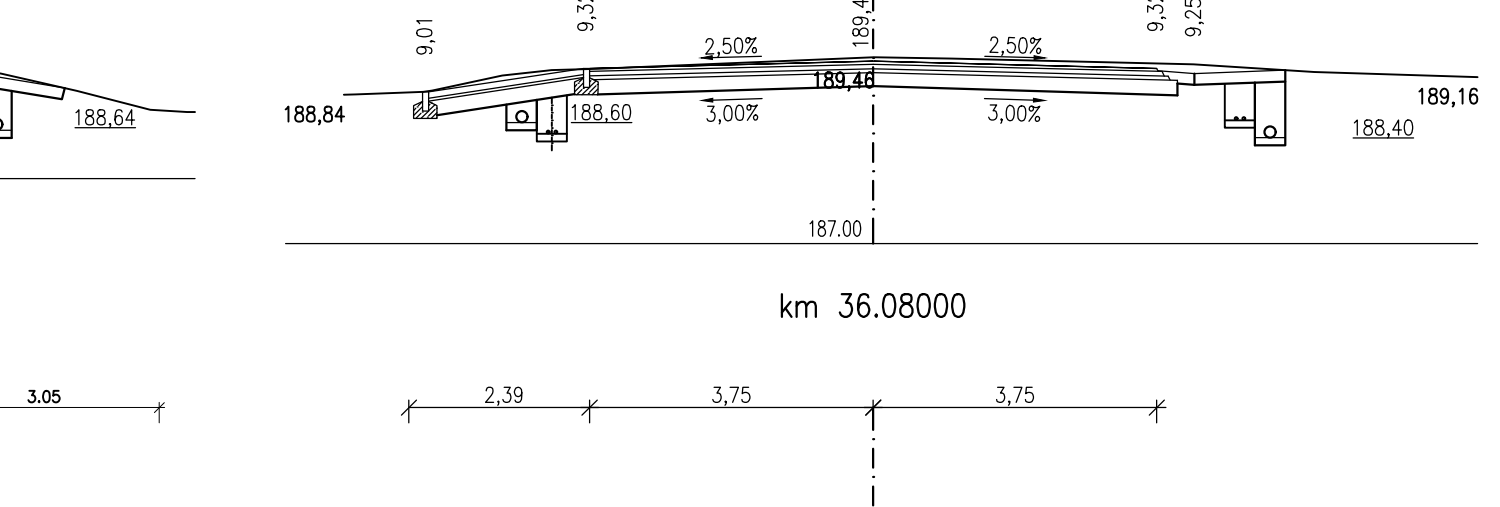
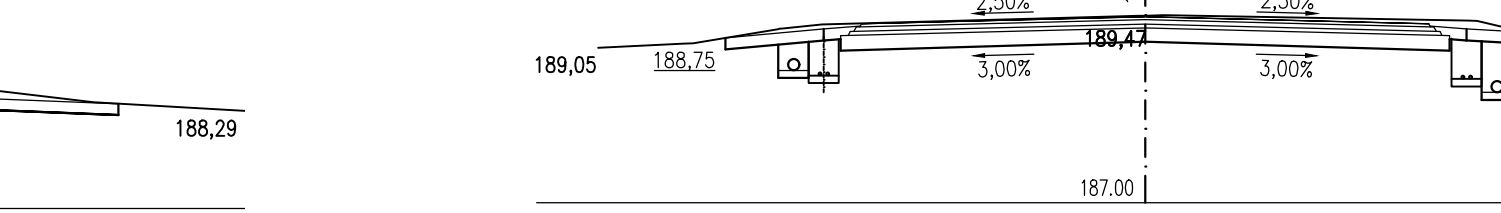
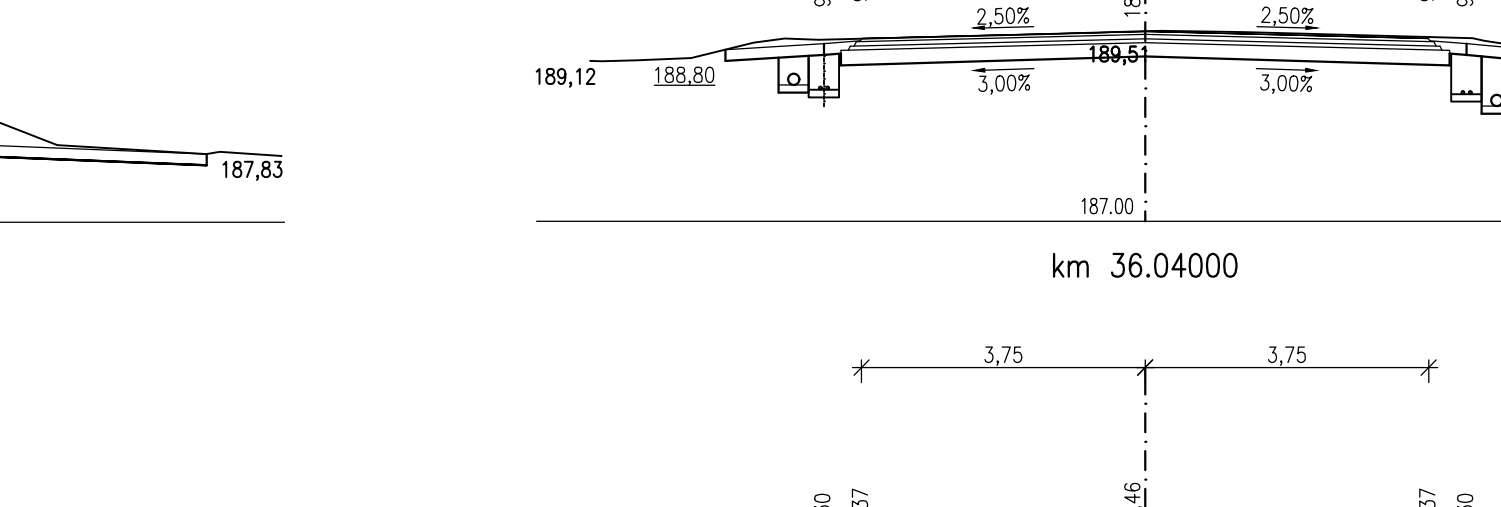
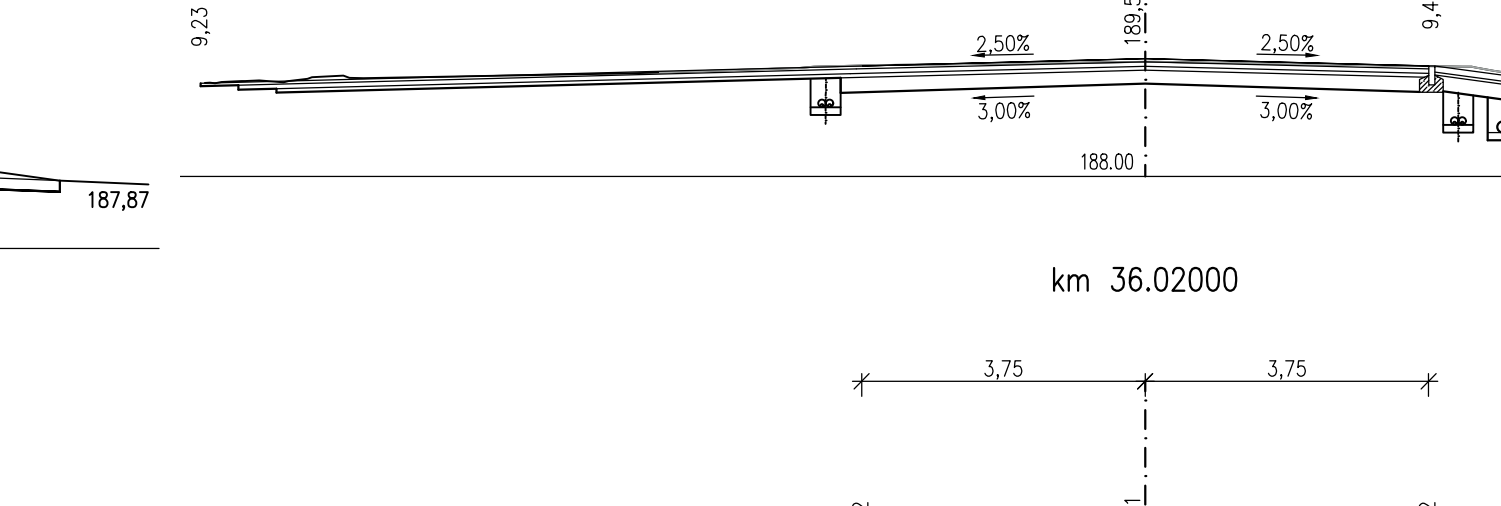
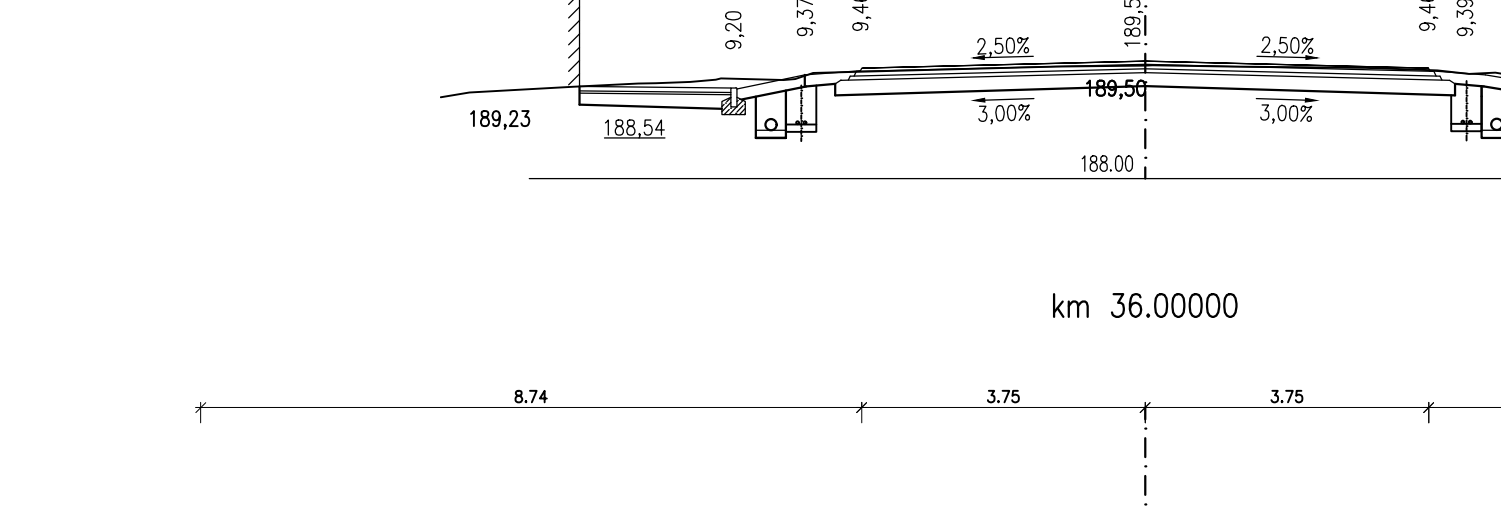
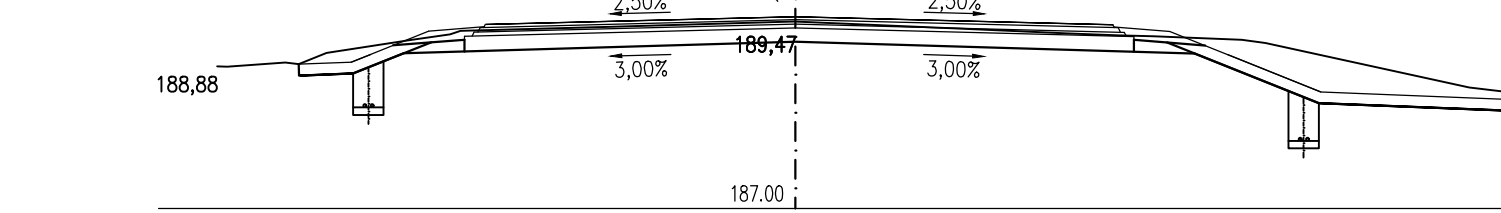
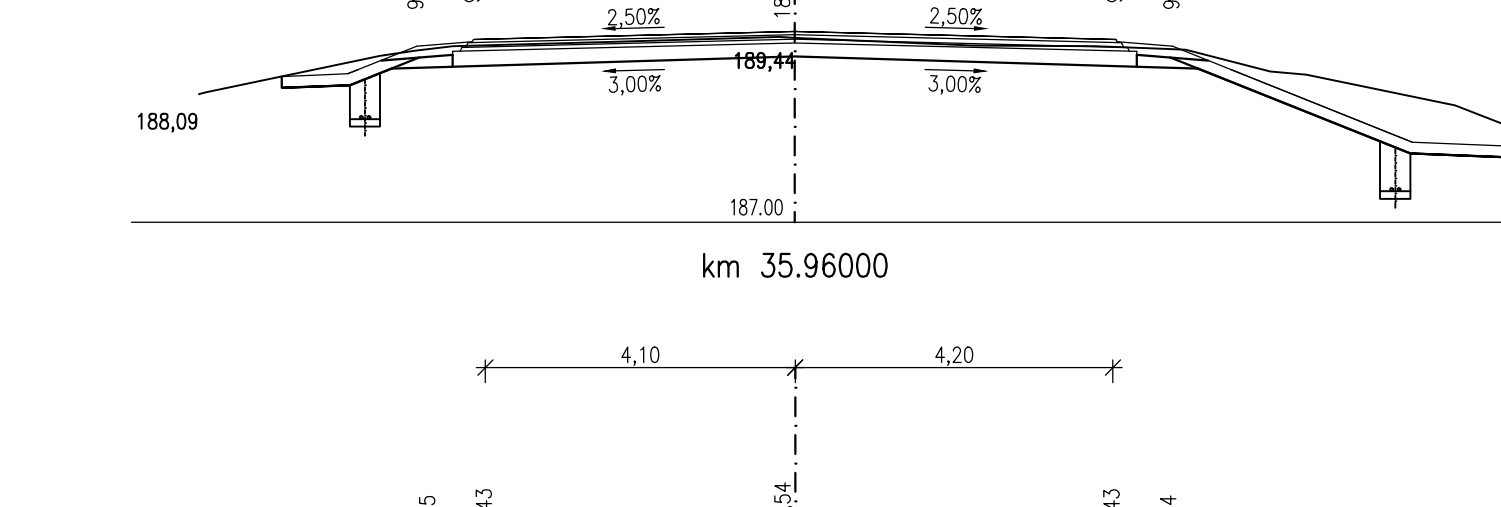
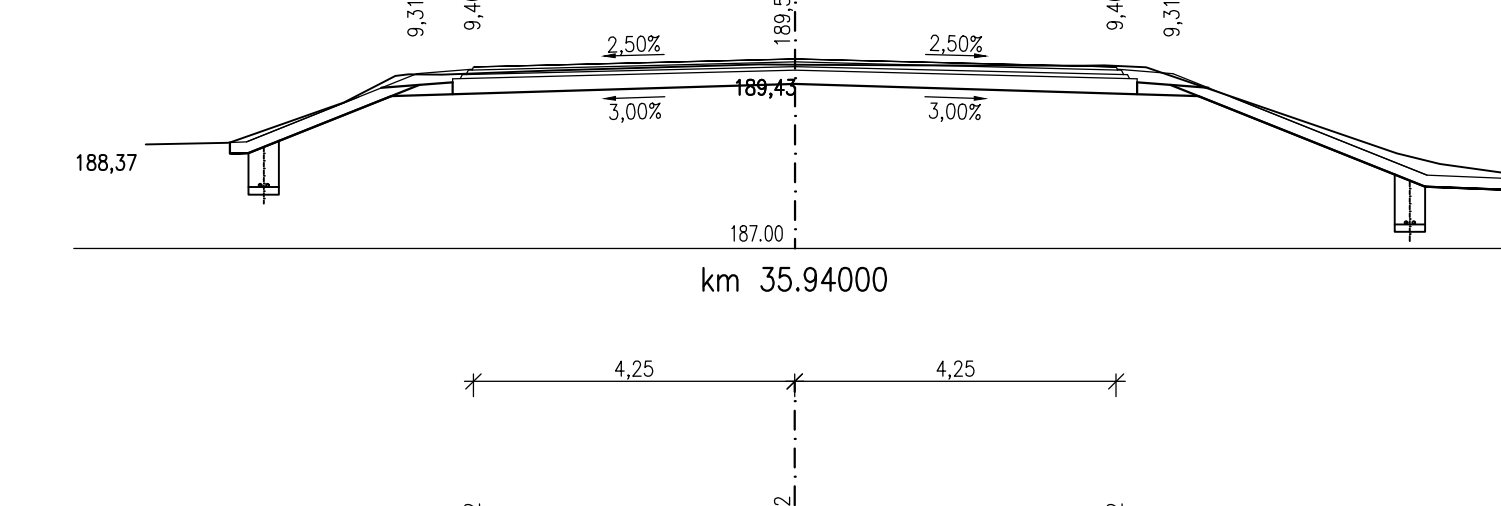
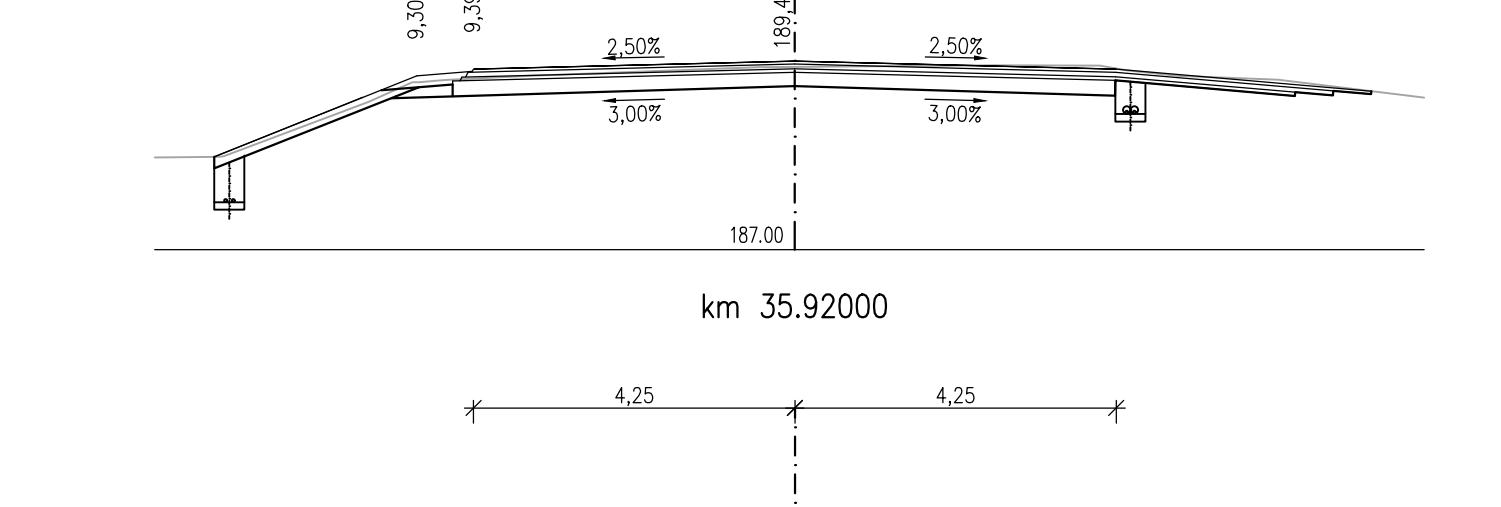
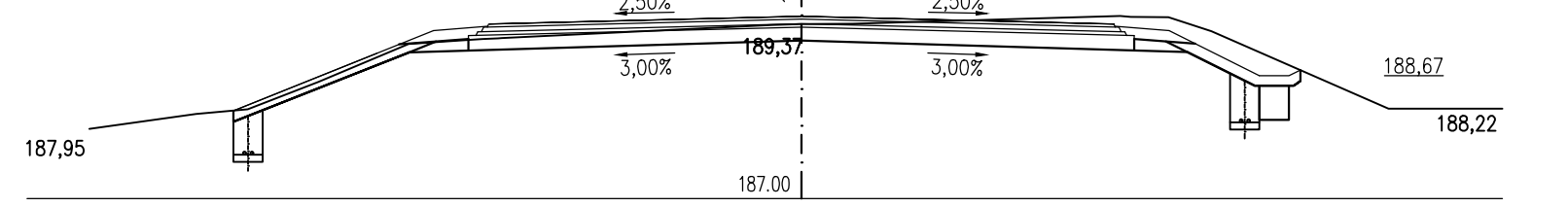

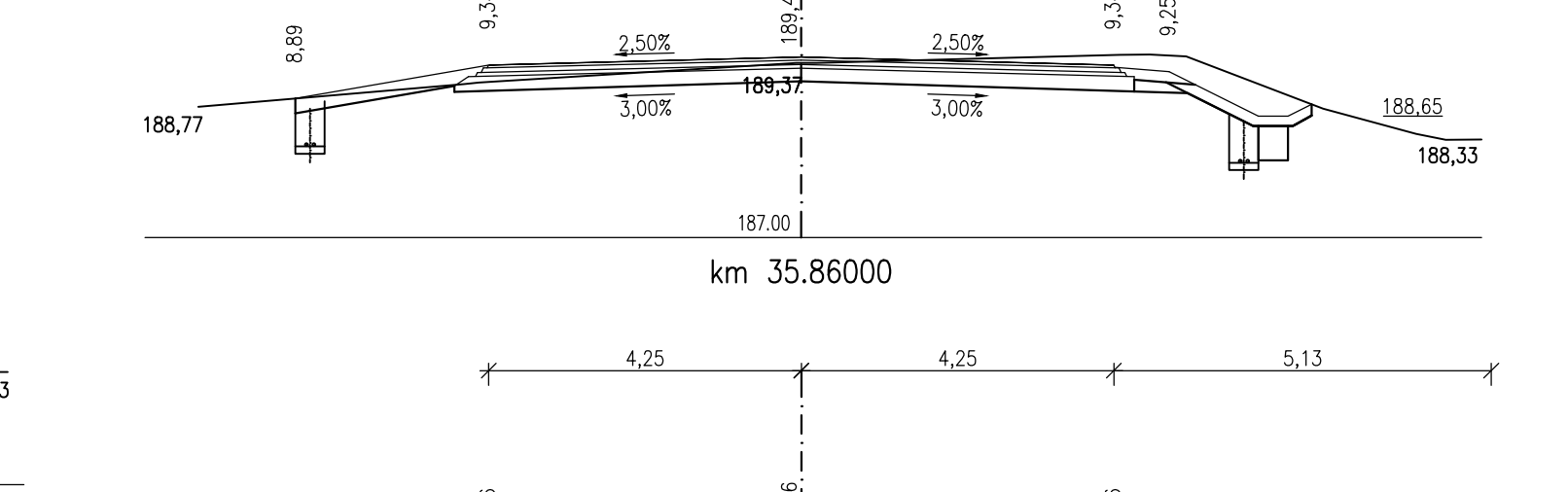

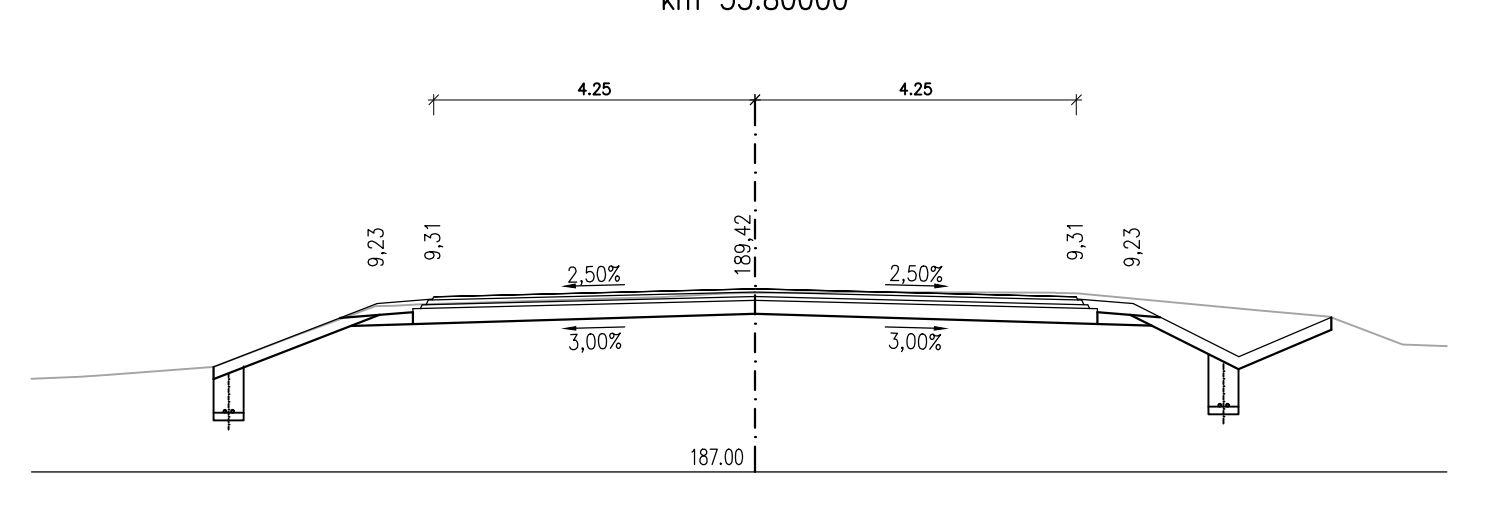
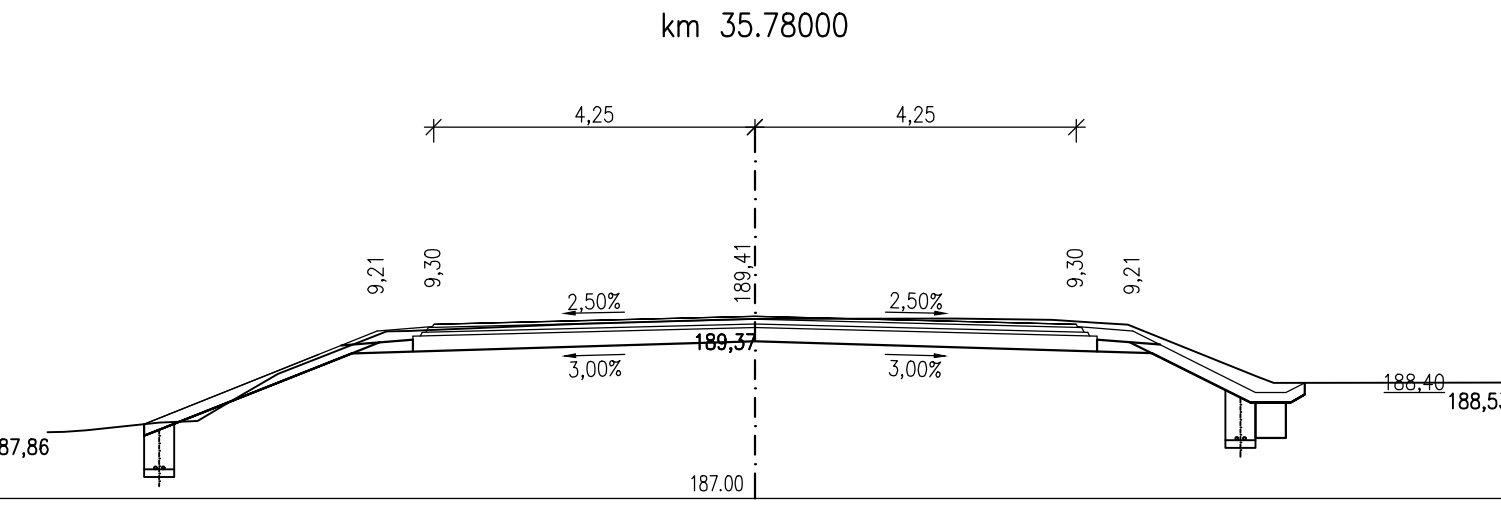
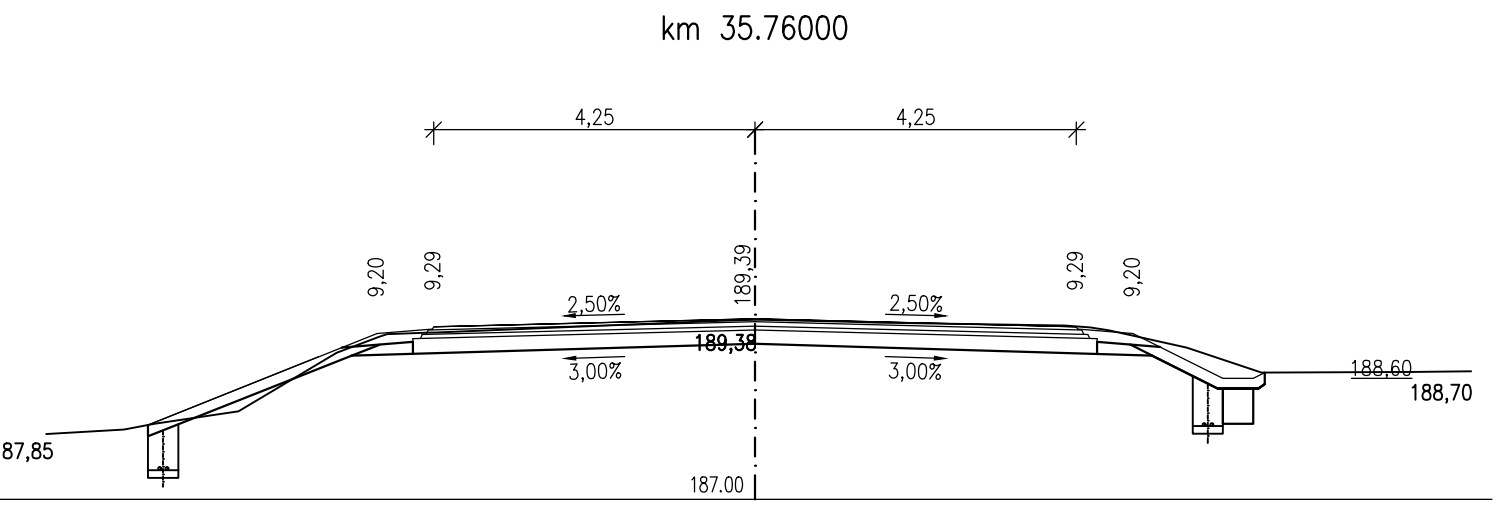







SO 102 REKONSTRUKCE SILNICE II/611, I. ETAPA, KM 34.850-37.074
PŘÍČNÉ ŘEZY KM 35,760 - 36,200
M 1:100



Souřadnicový systém S-JTSK, Výškový systém Bpv

OBJEDNATEL:	KSÚS STŘEDOČESKÉHO KRAJE, p.o. Zborovská 11, 150 21 Praha 5		
		KSÚS Středočeského kraje, p.o.	
KSÚS STŘEDOČESKÉHO KRAJE, p.o. Zborovská 11, 150 21 Praha 5			
II/611 Kostelní Lhota - Přední Lhota, I.etapa km 30.859-37.074			
ZHOTOVITEL:	HBH / LINK / GEOTEST / GEOSTAR zastoupený: HBH Projekt spol. s r.o., Kabátňíkova 5, 602 00 Brno Hlavní inženýr projektu: Ing. Marek KAČENÁK Číslo zhotovitele: 2020/0036		
			
ZODPOVĚDNÝ PROJEKTANT Ing. Lukáš Píha VYPRACOVAL Michal Radotínský KONTROLOVAL Ing. Marek Kačenák			
KRAJ: STŘEDOČESKÝ KÚ: SÁDSKÁ, KOSTELNÍ LHOTA, PÍSKOVÁ LHOTA U PODĚBRAD, PŘEDNÍ LHOTA U PODĚBRAD			
NÁZEV OBJEKTU/ČÁSTE:		DATUM 11/2023	
I/611 Kostelní Lhota – Přední Lhota, I.etapa km 30.859–37.074		FORMÁT 7 A4	
SO 102 – Rekonstrukce silnice II/611, km 34,850 – 37,074		MĚŘÍTKO 1:100	
NÁZEV PŘÍLOHY:		ÚČEL PDPS	
Příčné řezy km 35,760 – 36,200		ČÍS. ZAKÁZKY 2020/0036	
		ČÍS. PŘÍLOHY 05.3	